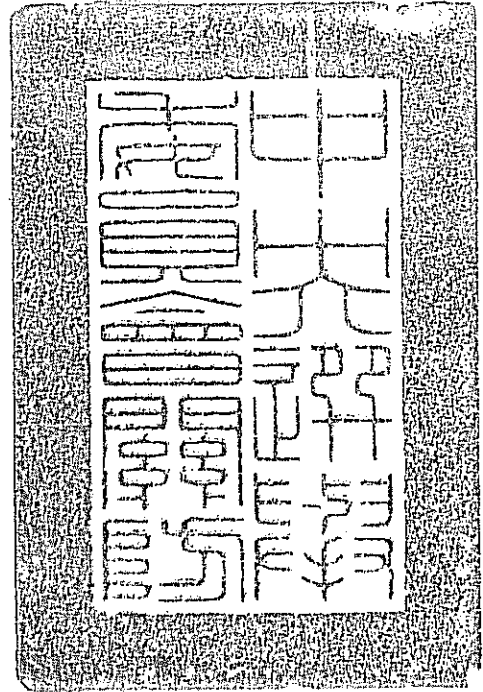


中央選舉委員會 公告

發文日期：中華民國 98 年 9 月 4 日

發文字號：中選一字第 0983100246 號



主旨：公告臺灣省各縣（市）議會第 17 屆（新竹市、嘉義市第 8 屆）縣（市）議員、福建省金門縣、連江縣議會第 5 屆縣議員選舉之種類、名額、選舉區之劃分、投票日期、投票起、止時間及競選經費最高金額等事項。

依據：公職人員選舉罷免法第 38 條第 1 項第 1 款、第 41 條，同法施行細則第 22 條第 3 款、第 25 條；地方制度法第 87 條之 1 規定。

公告事項：

一、選舉種類：臺灣省各縣（市）議會第 17 屆（新竹市、嘉義市第 8 屆）縣（市）議員、福建省金門縣、連江縣議會第 5 屆縣議員選舉。

二、投票日期、起、止時間及地點：

（一）投票日期：中華民國 98 年 12 月 5 日（星期六）。

（二）投票起、止時間：上午 8 時至下午 5 時。

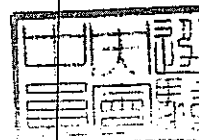

（三）投票地點：臺灣省各縣（市）、福建省金門縣、連江縣各投票所。

三、選舉區之劃分、名額及競選經費最高金額訂定如下：



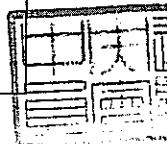
縣市別	選 舉 區 劃 分		應 選 出 之 議 員 名 額		競選經費最高金額(元)
	選 舉 區	範 圍	名 額	應 選 名 額 中 應 有 婦 女 當 選 名 額	
宜蘭縣	第 1 選舉區	宜蘭市。	6	1	6,333,000
	第 2 選舉區	頭城鎮。	2	0	6,325,000
	第 3 選舉區	礁溪鄉。	2	0	6,373,000
	第 4 選舉區	員山鄉。	2	0	6,336,000
	第 5 選舉區	壯圍鄉。	2	0	6,261,000
	第 6 選舉區	羅東鎮。	5	1	6,302,000
	第 7 選舉區	五結鄉。	3	0	6,267,000
	第 8 選舉區	冬山鄉。	4	1	6,273,000
	第 9 選舉區	三星鄉、大同鄉。	2	0	6,245,000
	第 10 選舉區	蘇澳鎮、南澳鄉。	3	0	6,304,000
	第 11 選舉區	居住大同鄉及宜蘭市、頭城鎮、礁溪鄉、員山鄉、壯圍鄉、三星鄉之山地原住民。	1	0	6,130,000
	第 12 選舉區	居住南澳鄉及羅東鎮、五結鄉、冬山鄉、蘇澳鎮之山地原住民。	1	0	6,144,000
	第 13 選舉區	居住宜蘭縣各鄉、鎮、市之平地原住民。	1	0	6,041,000
	合 計		議員總額：34 名 一、區域：31 名 二、平地原住民：1 名 三、山地原住民：2 名		
桃園縣	第 1 選舉區	桃園市。	12	3	6,689,000
	第 2 選舉區	龜山鄉。	4	1	6,679,000
	第 3 選舉區	八德市。	5	1	6,706,000
	第 4 選舉區	蘆竹鄉。	4	1	6,702,000
	第 5 選舉區	大園鄉。	2	0	6,817,000
	第 6 選舉區	大溪鎮、復興鄉。	3	0	6,615,000
	第 7 選舉區	中壢市。	10	2	6,750,000

	第 8 選舉區	平鎮市。	6	1	6,703,000
	第 9 選舉區	楊梅鎮。	4	1	6,756,000
	第 10 選舉區	龍潭鄉。	3	0	6,777,000
	第 11 選舉區	新屋鄉。	1	0	7,030,000
	第 12 選舉區	觀音鄉。	2	0	6,624,000
	第 13 選舉區	居住桃園縣各鄉、鎮、市之 平地原住民。	3	0	6,218,000
	第 14 選舉區	居住桃園縣各鄉、鎮、市之 山地原住民。	1	0	6,539,000
	合 計		議員總額：60 名 一、區域：56 名 二、平地原住民：3 名 三、山地原住民：1 名		
新竹縣	第 1 選舉區	竹北市。	9	2	6,313,000
	第 2 選舉區	湖口鄉。	5	1	6,312,000
	第 3 選舉區	新豐鄉。	4	1	6,274,000
	第 4 選舉區	關西鎮。	2	0	6,335,000
	第 5 選舉區	新埔鎮。	2	0	6,377,000
	第 6 選舉區	橫山鄉、尖石鄉。	1	0	6,328,000
	第 7 選舉區	芎林鄉。	1	0	6,435,000
	第 8 選舉區	竹東鎮、五峰鄉。	6	1	6,327,000
	第 9 選舉區	寶山鄉。	1	0	6,288,000
	第 10 選舉區	北埔鄉、峨眉鄉。	1	0	6,343,000
	第 11 選舉區	居住新竹縣各鄉、鎮、市之 平地原住民。	1	0	6,046,000
	第 12 選舉區	居住尖石鄉及竹北市、 湖口鄉、新豐鄉、關西鎮、 新埔鎮、橫山鄉之山地原住 民。	1	0	6,183,000
	第 13 選舉區	居住五峰鄉及芎林鄉、 竹東鎮、寶山鄉、北埔鄉、 峨眉鄉之山地原住民。	1	0	6,173,000
	合 計		議員總額：35 名 一、區域：32 名 二、平地原住民：1 名 三、山地原住民：2 名		



苗栗縣	第1選舉區	苗栗市、公館鄉、頭屋鄉。	9	2	6,319,000
	第2選舉區	銅鑼鄉、三義鄉、西湖鄉。	3	0	6,315,000
	第3選舉區	通霄鎮、苑裡鎮。	6	1	6,307,000
	第4選舉區	後龍鎮、造橋鄉、竹南鎮。	8	2	6,340,000
	第5選舉區	頭份鎮、三灣鄉、南庄鄉。	7	1	6,334,000
	第6選舉區	大湖鄉、獅潭鄉、卓蘭鎮、泰安鄉。	3	0	6,286,000
	第7選舉區	居住苗栗縣各鄉、鎮、市之平地原住民。	1	0	6,087,000
	第8選舉區	居住苗栗縣各鄉、鎮、市之山地原住民。	1	0	6,130,000
	合計		議員總額：38名 一、區域：36名 二、平地原住民：1名 三、山地原住民：1名		
彰化縣	第1選舉區	彰化市、花壇鄉、芬園鄉。	13	3	6,497,000
	第2選舉區	鹿港鎮、福興鄉、秀水鄉。	7	1	6,519,000
	第3選舉區	和美鎮、伸港鄉、線西鄉。	6	1	6,498,000
	第4選舉區	員林鎮、大村鄉、永靖鄉。	8	2	6,531,000
	第5選舉區	溪湖鎮、埔鹽鄉、埔心鄉。	5	1	6,530,000
	第6選舉區	田中鎮、社頭鄉、二水鄉。	4	1	6,559,000
	第7選舉區	北斗鎮、田尾鄉、埤頭鄉、溪州鄉。	5	1	6,531,000
	第8選舉區	二林鎮、大城鄉、芳苑鄉、竹塘鄉。	5	1	6,533,000
	第9選舉區	居住彰化縣各鄉、鎮、市之平地原住民。	1	0	6,051,000
	合計		議員總額：54名 一、區域：53名 二、平地原住民：1名		
南投縣	第1選舉區	南投市、名間鄉。	10	2	6,307,000
	第2選舉區	草屯鎮、中寮鄉。	8	2	6,306,000
	第3選舉區	集集鎮、水里鄉、魚池鄉、信義鄉。	4	1	6,301,000

	第4選舉區	竹山鎮、鹿谷鄉。	5	1	6,328,000
	第5選舉區	埔里鎮、國姓鄉、仁愛鄉。	8	2	6,282,000
	第6選舉區	居住信義鄉及南投市、竹山鎮、集集鎮、名間鄉、鹿谷鄉、水里鄉之山地原住民。	1	0	6,222,000
	第7選舉區	居住仁愛鄉及草屯鎮、中寮鄉、魚池鄉、國姓鄉、埔里鎮之山地原住民。	1	0	6,337,000
	合計		議員總額：37名 一、區域：35名 二、山地原住民：2名		
雲林縣	第1選舉區	斗六市、蔴桐鄉、林內鄉。	9	2	6,368,000
	第2選舉區	斗南鎮、古坑鄉、大埤鄉。	6	1	6,364,000
	第3選舉區	虎尾鎮、土庫鎮、褒忠鄉、元長鄉。	9	2	6,338,000
	第4選舉區	西螺鎮、二崙鄉、崙背鄉。	7	1	6,321,000
	第5選舉區	臺西鄉、麥寮鄉、東勢鄉、四湖鄉。	6	1	6,371,000
	第6選舉區	北港鎮、口湖鄉、水林鄉。	6	1	6,364,000
	合計		議員總額：43名(均為區域議員)		
嘉義縣	第1選舉區	鹿草鄉、太保市、水上鄉。	7	1	6,318,000
	第2選舉區	民雄鄉、新港鄉。	7	1	6,323,000
	第3選舉區	大林鎮、溪口鄉、梅山鄉。	5	1	6,305,000
	第4選舉區	朴子市、六腳鄉、東石鄉。	7	1	6,298,000
	第5選舉區	布袋鎮、義竹鄉。	3	0	6,370,000
	第6選舉區	中埔鄉、竹崎鄉、番路鄉、大埔鄉、阿里山鄉。	7	1	6,315,000
	第7選舉區	居住嘉義縣各鄉、鎮、市之山地原住民。	1	0	6,100,000
	合計		議員總額：37名 一、區域：36名 二、山地原住民：1名		




屏東縣	第 1 選舉區	屏東市。	12	3	6,368,000
	第 2 選舉區	長治鄉、麟洛鄉、九如鄉、里港鄉、鹽埔鄉、高樹鄉、三地門鄉、霧臺鄉、瑪家鄉。	8	2	6,384,000
	第 3 選舉區	潮州鎮、萬巒鄉、內埔鄉、竹田鄉、新埤鄉、枋寮鄉、泰武鄉、來義鄉、春日鄉。	10	2	6,400,000
	第 4 選舉區	東港鎮、新園鄉、萬丹鄉。	8	2	6,377,000
	第 5 選舉區	崁頂鄉、林邊鄉、南州鄉、佳冬鄉。	4	1	6,375,000
	第 6 選舉區	恆春鎮、卓城鄉、滿州鄉、枋山鄉、獅子鄉、牡丹鄉。	3	0	6,373,000
	第 7 選舉區	琉球鄉。	1	0	6,262,000
	第 8 選舉區	居住屏東縣各鄉、鎮、市之平地原住民。	1	0	6,080,000
	第 9 選舉區	居住三地門鄉及九如鄉、里港鄉、鹽埔鄉、高樹鄉之山地原住民。	1	2	6,152,000
	第 10 選舉區	居住瑪家鄉及屏東市、長治鄉、麟洛鄉、內埔鄉之山地原住民。	1		6,247,000
	第 11 選舉區	居住泰武鄉及萬丹鄉、萬巒鄉、竹田鄉之山地原住民。	1		6,118,000
	第 12 選舉區	居住來義鄉及潮州鎮、新埤鄉、新園鄉、崁頂鄉、南州鄉之山地原住民。	1		6,197,000
	第 13 選舉區	居住春日鄉及東港鎮、枋寮鄉、林邊鄉、佳冬鄉、琉球鄉之山地原住民。	1		6,114,000

	第14選舉區	居住獅子鄉及枋山鄉之山地原住民。	1		6,100,000
	第15選舉區	居住牡丹鄉及恆春鎮、車城鄉、滿州鄉之山地原住民。	1		6,123,000
	第16選舉區	居住霧臺鄉之山地原住民。	1		6,056,000
	合計		議員總額：55名 一、區域：46名 二、平地原住民：1名 三、山地原住民：8名		
臺東縣	第1選舉區	臺東市、蘭嶼鄉、綠島鄉。	10	2	6,196,000
	第2選舉區	卑南鄉、延平鄉。	2	0	6,131,000
	第3選舉區	東河鄉、成功鎮、長濱鄉。	2	0	6,162,000
	第4選舉區	鹿野鄉、關山鎮、海端鄉、池上鄉。	2	0	6,222,000
	第5選舉區	太麻里鄉、金峰鄉、達仁鄉、大武鄉。	1	0	6,225,000
	第6選舉區	居住臺東市之平地原住民。	3	2	6,130,000
	第7選舉區	居住卑南鄉、太麻里鄉、金峰鄉、達仁鄉、大武鄉、蘭嶼鄉之平地原住民。	2		6,151,000
	第8選舉區	居住鹿野鄉、延平鄉、關山鎮、海端鄉、池上鄉之平地原住民。	1		6,144,000
	第9選舉區	居住東河鄉、綠島鄉、成功鎮、長濱鄉之平地原住民。	2	1	6,194,000
	第10選舉區	居住延平鄉及卑南鄉、東河鄉、成功鎮、長濱鄉之山地原住民。	1		6,084,000
	第11選舉區	居住海端鄉及鹿野鄉、關山鎮、池上鄉之山地原住民。	1		6,097,000



	第12選舉區	居住金峰鄉及太麻里鄉之山地原住民。	1		6,073,000
	第13選舉區	居住達仁鄉及大武鄉之山地原住民。	1		6,080,000
	第14選舉區	居住蘭嶼鄉及臺東市、綠島鄉之山地原住民。	1		6,113,000
	合計		議員總額：30名 一、區域：17名 二、平地原住民：8名 三、山地原住民：5名		
花蓮縣	第1選舉區	花蓮市。	9	2	6,232,000
	第2選舉區	新城鄉、秀林鄉。	2	0	6,173,000
	第3選舉區	吉安鄉、壽豐鄉、鳳林鎮、光復鄉、豐濱鄉、萬榮鄉。	9	2	6,227,000
	第4選舉區	瑞穗鄉、玉里鎮、富里鄉、卓溪鄉。	3	0	6,265,000
	第5選舉區	居住花蓮市、新城鄉、秀林鄉、吉安鄉之平地原住民。	3		6,167,000
	第6選舉區	居住壽豐鄉、鳳林鎮、萬榮鄉、光復鄉、豐濱鄉之平地原住民。	2	1	6,194,000
	第7選舉區	居住瑞穗鄉、玉里鎮、富里鄉、卓溪鄉之平地原住民。	2		6,142,000
	第8選舉區	居住秀林鄉及花蓮市、新城鄉、吉安鄉、壽豐鄉之山地原住民。	1		6,416,000
	第9選舉區	居住萬榮鄉及鳳林鎮、光復鄉、豐濱鄉、瑞穗鄉之山地原住民。	1	0	6,160,000
	第10選舉區	居住卓溪鄉及玉里鎮、富里鄉之山地原住民。	1		6,148,000
	合計		議員總額：33名 一、區域：23名 二、平地原住民：7名 三、山地原住民：3名		

澎湖縣	第 1 選舉區	馬公市。	11	2	6,107,000
	第 2 選舉區	湖西鄉。	2	0	6,140,000
	第 3 選舉區	白沙鄉。	2	0	6,098,000
	第 4 選舉區	西嶼鄉。	2	0	6,090,000
	第 5 選舉區	望安鄉。	1	0	6,097,000
	第 6 選舉區	七美鄉。	1	0	6,074,000
	合 計		議員總額：19 名（均為區域議員）		
基隆市	第 1 選舉區	中正區。	4	1	6,279,000
	第 2 選舉區	信義區。	4	1	6,267,000
	第 3 選舉區	仁愛區。	4	1	6,265,000
	第 4 選舉區	中山區。	4	1	6,270,000
	第 5 選舉區	安樂區。	7	1	6,254,000
	第 6 選舉區	暖暖區。	3	0	6,264,000
	第 7 選舉區	七堵區。	5	1	6,226,000
	第 8 選舉區	居住基隆市各區之平地原住民。	1	0	6,156,000
	合 計		議員總額：32 名 一、區域：31 名 二、平地原住民：1 名		



新竹市	第 1 選舉區	東門里、榮光里、成功里、 育賢里、中正里、親仁里、 文華里、復中里、三民里、 公園里、東園里、東山里、 東勢里、光復里、前溪里、 水源里、千甲里、綠水里、 埔頂里、仙宮里、龍山里、 新莊里、仙水里、金山里、 建功里、光明里、立功里、 軍功里、武功里、豐功里、 科園里、關東里、建華里、 錦華里、復興里。	11	2	6,269,000
	第 2 選舉區	南門里、關帝里、南市里、 福德里、振興里、新興里、 竹蓮里、南大里、寺前里、 下竹里、頂竹里、光鎮里、 高峰里、柴橋里、新光里、 湖濱里、明湖里。	4	1	6,279,000
	第 3 選舉區	客雅里、育英里、曲溪里、 西雅里、南勢里、大鵬里、 西門里、仁德里、潛園里、 中央里、崇禮里、石坊里、 興南里、台溪里。	3	0	6,231,000
	第 4 選舉區	北門里、中興里、大同里、 中山里、長和里、新民里、 民富里、水田里、文雅里、 光田里、士林里、福林里、 古賢里、滿雅里、舊社里、 武陵里、南寮里、舊港里、 康樂里、港北里、中寮里、 海濱里、磐石里、新雅里、 光華里、金華里、境福里、 金竹里、滿中里、金雅里。	9	2	6,257,000



	第 5 選舉區	頂埔里、中埔里、埔前里、牛埔里、樹下里、浸水里、虎林里、虎山里、港南里、大庄里、美山里、朝山里、東香里、香山里、香村里、海山里、鹽水里、內湖里、南港里、中隘里、南隘里、大湖里、茄荖里、頂福里。	6	1	6,251,000
	合 計		議員總額：33 名（均為區域議員）		
嘉義市	第 1 選舉區	東區。	11	2	6,246,000
	第 2 選舉區	西區。	13	3	6,236,000
	合 計		議員總額：24 名（均為區域議員）		
金門縣	第 1 選舉區	金城鎮、金寧鄉、烈嶼鄉、烏坵鄉。	12	3	6,098,000
	第 2 選舉區	金湖鎮、金沙鎮。	7	1	6,102,000
	合 計		議員總額：19 名（均為區域議員）		
連江縣	第 1 選舉區	南竿鄉。	5	1	6,025,000
	第 2 選舉區	北竿鄉。	2	0	6,019,000
	第 3 選舉區	莒光鄉。	1	0	6,025,000
	第 4 選舉區	東引鄉。	1	0	6,022,000
	合 計		議員總額：9 名（均為區域議員）		

四、行政院已核定改制或與其他直轄市、縣（市）合併改制為直轄市之臺北縣、臺中縣、臺南縣、高雄縣、臺中市、臺南市，依法不辦理改選。

主任委員 **張 政 雄**

