


中央選舉委員會 公告

發文日期：中華民國 107 年 8 月 16 日

發文字號：中選務字第 1073150265 號



主旨：公告 107 年直轄市長、縣（市）長、直轄市議員、縣（市）議員選舉之選舉種類、名額、選舉區之劃分、投票日期、投票起止時間及競選經費最高金額等事項。

依據：公職人員選舉罷免法第 38 條第 1 項第 1 款、第 41 條、同法施行細則第 22 條第 2 款、第 3 款、第 25 條，地方制度法第 33 條。


公告事項：

一、選舉種類：

- (一)直轄市長：臺北市第 7 屆、新北市、臺中市、臺南市、高雄市第 3 屆、桃園市第 2 屆市長。
- (二)縣(市)長：臺灣省各縣(市)第 18 屆(新竹市、嘉義市第 10 屆)縣(市)長、福建省金門縣、連江縣第 7 屆縣長選舉。
- (三)直轄市議員：臺北市第 13 屆、新北市、臺中市、臺南市、高雄市第 3 屆、桃園市第 2 屆議員。
- (四)縣(市)議員：臺灣省各縣(市)第 19 屆(新竹市、嘉義市第 10 屆)縣(市)議員、福建省金門縣、連江縣第 7 屆縣議員選舉。

二、投票日期、起止時間及地點：

- (一)投票日期：中華民國 107 年 11 月 24 日(星期六)。
- (二)投票時間：上午 8 時至下午 4 時。
- (三)投票地點：直轄市、縣(市)選舉委員會公告之各投票所。




三、選舉區劃分、名額及競選經費最高金額訂定如下：

(一)直轄市長：

選舉區	名額	競選經費最高金額 (單位：新臺幣元)
臺北市	1	87,475,000
新北市	1	105,817,000
桃園市	1	80,829,000
臺中市	1	89,116,000
臺南市	1	76,390,000
高雄市	1	88,841,000

(二)縣(市)長：

選舉區	名額	競選經費最高金額 (單位：新臺幣元)
新竹縣	1	37,756,000
苗栗縣	1	37,719,000
彰化縣	1	47,913,000
南投縣	1	36,994,000
雲林縣	1	39,643,000
嘉義縣	1	37,132,000
屏東縣	1	41,599,000
宜蘭縣	1	36,385,000
花蓮縣	1	34,603,000
臺東縣	1	33,077,000
澎湖縣	1	31,458,000
金門縣	1	31,931,000



連江縣	1	30,183,000
基隆市	1	35,194,000
新竹市	1	36,203,000
嘉義市	1	33,768,000


(三) 直轄市議員：

直轄市別	選舉區劃分		應選出議員名額		競選經費最高金額 (單位：新臺幣元)
	選舉區	範圍	名額	應選出名額 中應有婦女 當選名額	
臺北市	第1選舉區	北投區、士林區	13	3	10,873,000
	第2選舉區	內湖區、南港區	9	2	10,947,000
	第3選舉區	松山區、信義區	10	2	10,902,000
	第4選舉區	中山區、大同區	8	2	10,936,000
	第5選舉區	中正區、萬華區	8	2	10,915,000
	第6選舉區	大安區、文山區	13	3	10,938,000
	第7選舉區	臺北市之平地原住民	1	0	10,206,000
	第8選舉區	臺北市之山地原住民	1	0	10,143,000
		合計		議員總額：63名 一、區域：61名 二、平地原住民：1名 三、山地原住民：1名	
新北市	第1選舉區	石門區、三芝區、淡水區、八里區	4	1	11,269,000
	第2選舉區	林口區、五股區、泰山區、新莊區	11	2	11,296,000
	第3選舉區	蘆洲區、三重區	9	2	11,360,000
	第4選舉區	板橋區	9	2	11,279,000
	第5選舉區	中和區	6	1	11,435,000
	第6選舉區	永和區	3	0	11,549,000
	第7選舉區	樹林區、鶯歌區、土城區、三峽區	10	2	11,274,000
	第8選舉區	新店區、深坑區、石碇區、坪林區、烏來區	5	1	11,426,000

新北市	第9選舉區	平溪區、瑞芳區、雙溪區、貢寮區	1	0	11,362,000
	第10選舉區	金山區、萬里區、汐止區	4	1	11,254,000
	第11選舉區	新北市之平地原住民	3	0	10,267,000
	第12選舉區	新北市之山地原住民	1	0	10,363,000
	合計		議員總額：66名 一、區域：62名 二、平地原住民：3名 三、山地原住民：1名		
桃園市	第1選舉區	桃園區	12	3	10,764,000
	第2選舉區	龜山區	4	1	10,796,000
	第3選舉區	八德區	5	1	10,808,000
	第4選舉區	蘆竹區	4	1	10,832,000
	第5選舉區	大園區	2	0	10,905,000
	第6選舉區	大溪區、復興區	2	0	10,955,000
	第7選舉區	中壢區	11	2	10,763,000
	第8選舉區	平鎮區	6	1	10,765,000
	第9選舉區	楊梅區	4	1	10,864,000
	第10選舉區	龍潭區	3	0	10,829,000
	第11選舉區	新屋區	1	0	11,017,000
	第12選舉區	觀音區	2	0	10,683,000
	第13選舉區	桃園市之平地原住民	4	1	10,211,000
	第14選舉區	桃園市之山地原住民	3	0	10,230,000
	合計		議員總額：63名 一、區域：56名 二、平地原住民：4名 三、山地原住民：3名		
臺中市	第1選舉區	大甲區、大安區、外埔區	3	0	10,901,000
	第2選舉區	清水區、梧棲區、沙鹿區	5	1	10,989,000
	第3選舉區	龍井區、大肚區、烏日區	5	1	10,869,000
	第4選舉區	后里區、豐原區	5	1	10,922,000
	第5選舉區	神岡區、大雅區、潭子區	6	1	10,927,000
	第6選舉區	西屯區	5	1	10,950,000
	第7選舉區	南屯區	4	1	10,883,000
	第8選舉區	北屯區	6	1	10,958,000
	第9選舉區	北區	3	0	11,026,000
	第10選舉區	中區、西區	3	0	10,935,000

臺中市	第11選舉區	東區、南區	5	1	10,839,000
	第12選舉區	太平區	4	1	10,983,000
	第13選舉區	大里區、霧峰區	6	1	10,961,000
	第14選舉區	東勢區、石岡區、新社區、 和平區	2	0	11,007,000
	第15選舉區	臺中市之平地原住民	1	0	10,288,000
	第16選舉區	和平區及大甲區、大安區、 外埔區、清水區、后里區、 豐原區、神岡區、大雅區、 潭子區、東勢區、石岡區、 新社區之山地原住民	1	0	10,200,000
	第17選舉區	梧棲區、沙鹿區、龍井區、 大肚區、烏日區、西屯區、 南屯區、北屯區、北區、 中區、西區、東區、南區、 太平區、大里區、霧峰區之 山地原住民	1		10,229,000
	合計		議員總額：65名 一、區域：62名 二、平地原住民：1名 三、山地原住民：2名		
臺南市	第1選舉區	後壁區、白河區、東山區、 鹽水區、新營區、柳營區	6	1	10,690,000
	第2選舉區	北門區、學甲區、將軍區、 七股區、佳里區、西港區	5	1	10,687,000
	第3選舉區	下營區、六甲區、麻豆區、 官田區、大內區	3	0	10,850,000
	第4選舉區	楠西區、南化區、玉井區、 左鎮區	1	0	10,783,000
	第5選舉區	善化區、安定區、新市區、 山上區、新化區	5	1	10,699,000
	第6選舉區	安南區	6	1	10,672,000
	第7選舉區	永康區	7	1	10,697,000
	第8選舉區	北區、中西區	6	1	10,733,000
	第9選舉區	安平區、南區	6	1	10,669,000
	第10選舉區	東區	5	1	10,781,000

臺南市	第11選舉區	仁德區、歸仁區、關廟區、龍崎區	5	1	10,763,000
	第12選舉區	臺南市之平地原住民	1	0	10,074,000
	第13選舉區	臺南市之山地原住民	1	0	10,091,000
	合計		議員總額：57名 一、區域：55名 二、平地原住民：1名 三、山地原住民：1名		
高雄市	第1選舉區	桃源區、那瑪夏區、甲仙區、六龜區、杉林區、內門區、旗山區、美濃區、茂林區	3	0	10,848,000
	第2選舉區	茄萣區、湖內區、路竹區、阿蓮區、田寮區	3	0	11,036,000
	第3選舉區	永安區、岡山區、燕巢區、彌陀區、梓官區、橋頭區	5	1	10,975,000
	第4選舉區	楠梓區、左營區	8	2	10,989,000
	第5選舉區	大社區、仁武區、鳥松區、大樹區	5	1	10,866,000
	第6選舉區	鼓山區、鹽埕區、旗津區	4	1	11,005,000
	第7選舉區	三民區	8	2	10,895,000
	第8選舉區	前金區、新興區、苓雅區	6	1	10,867,000
	第9選舉區	鳳山區	8	2	10,935,000
	第10選舉區	前鎮區、小港區	8	2	10,895,000
	第11選舉區	大寮區、林園區	4	1	10,944,000
	第12選舉區	高雄市之平地原住民	1	0	10,266,000
	第13選舉區	那瑪夏區及甲仙區、杉林區、內門區、旗山區、茄萣區、湖內區、路竹區、永安區、彌陀區、梓官區、楠梓區、左營區、三民區之山地原住民	1	0	10,156,000
	第14選舉區	桃源區及六龜區、美濃區、阿蓮區、田寮區、岡山區、燕巢區、橋頭區、鼓山區、鹽埕區、前金區、新興區之山地原住民	1		10,130,000




高雄市	第15選舉區	茂林區及大社區、大樹區、仁武區、鳥松區、鳳山區、大寮區、旗津區、苓雅區、前鎮區、小港區、林園區之山地原住民	1		10,171,000
	合計		議員總額：66名 一、區域：62名 二、平地原住民：1名 三、山地原住民：3名		

(四) 縣(市)議員

縣(市)別	選舉區劃分		應選出議員名額		競選經費最高金額 (單位：新臺幣元)
	選舉區	範圍	名額	應選出名額 中應有婦女 當選名額	
新竹縣	第1選舉區	竹北市	11	2	6,350,000
	第2選舉區	湖口鄉	5	1	6,321,000
	第3選舉區	新豐鄉	3	0	6,393,000
	第4選舉區	關西鎮	2	0	6,298,000
	第5選舉區	新埔鎮	2	0	6,347,000
	第6選舉區	橫山鄉、尖石鄉	1	0	6,293,000
	第7選舉區	芎林鄉	1	0	6,417,000
	第8選舉區	竹東鎮、五峰鄉	6	1	6,325,000
	第9選舉區	寶山鄉	1	0	6,305,000
	第10選舉區	北埔鄉、峨眉鄉	1	0	6,312,000
	第11選舉區	新竹縣之平地原住民	1	0	6,061,000
	第12選舉區	尖石鄉及竹北市、湖口鄉、新豐鄉、關西鎮、新埔鎮、橫山鄉之山地原住民	1	0	6,221,000
	第13選舉區	五峰鄉及芎林鄉、竹東鎮、寶山鄉、北埔鄉、峨眉鄉之山地原住民	1		6,171,000
		合計		議員總額：36名 一、區域：33名 二、平地原住民：1名 三、山地原住民：2名	

苗栗縣	第 1 選舉區	苗栗市、公館鄉、頭屋鄉	9	2	6,308,000
	第 2 選舉區	銅鑼鄉、三義鄉、西湖鄉	3	0	6,289,000
	第 3 選舉區	通霄鎮、苑裡鎮	5	1	6,335,000
	第 4 選舉區	後龍鎮、造橋鄉、竹南鎮	9	2	6,313,000
	第 5 選舉區	頭份市、三灣鄉、南庄鄉	8	2	6,306,000
	第 6 選舉區	大湖鄉、獅潭鄉、卓蘭鎮、泰安鄉	2	0	6,390,000
	第 7 選舉區	苗栗縣之平地原住民	1	0	6,096,000
	第 8 選舉區	苗栗縣之山地原住民	1	0	6,144,000
	合計		議員總額：38 名 一、區域：36 名 二、平地原住民：1 名 三、山地原住民：1 名		
彰化縣	第 1 選舉區	彰化市、花壇鄉、芬園鄉	13	3	6,487,000
	第 2 選舉區	鹿港鎮、福興鄉、秀水鄉	7	1	6,519,000
	第 3 選舉區	和美鎮、伸港鄉、線西鄉	6	1	6,506,000
	第 4 選舉區	員林市、大村鄉、永靖鄉	8	2	6,521,000
	第 5 選舉區	溪湖鎮、埔鹽鄉、埔心鄉	5	1	6,515,000
	第 6 選舉區	田中鎮、社頭鄉、二水鄉	4	1	6,525,000
	第 7 選舉區	北斗鎮、田尾鄉、埤頭鄉、溪州鄉	5	1	6,509,000
	第 8 選舉區	二林鎮、大城鄉、芳苑鄉、竹塘鄉	5	1	6,489,000
	第 9 選舉區	彰化縣之平地原住民	1	0	6,060,000
	合計		議員總額：54 名 一、區域：53 名 二、平地原住民：1 名		
南投縣	第 1 選舉區	南投市、名間鄉	10	2	6,289,000
	第 2 選舉區	草屯鎮、中寮鄉	8	2	6,294,000
	第 3 選舉區	集集鎮、水里鄉、魚池鄉、信義鄉	4	1	6,264,000
	第 4 選舉區	竹山鎮、鹿谷鄉	5	1	6,304,000
	第 5 選舉區	埔里鎮、國姓鄉、仁愛鄉	7	1	6,297,000
	第 6 選舉區	南投縣之平地原住民	1	0	6,035,000
	第 7 選舉區	信義鄉及南投市、竹山鎮、集集鎮、名間鄉、鹿谷鄉、水里鄉之山地原住民	1	0	6,227,000

南投縣	第 8 選舉區	仁愛鄉及草屯鎮、中寮鄉、魚池鄉、國姓鄉、埔里鎮之山地原住民	1		6,350,000
	合計		議員總額：37 名 一、區域：34 名 二、平地原住民：1 名 三、山地原住民：2 名		
雲林縣	第 1 選舉區	斗六市、蔴桐鄉、林內鄉	10	2	6,327,000
	第 2 選舉區	斗南鎮、古坑鄉、大埤鄉	6	1	6,335,000
	第 3 選舉區	虎尾鎮、土庫鎮、褒忠鄉、元長鄉	8	2	6,364,000
	第 4 選舉區	西螺鎮、二崙鄉、崙背鄉	6	1	6,343,000
	第 5 選舉區	臺西鄉、麥寮鄉、東勢鄉、四湖鄉	7	1	6,324,000
	第 6 選舉區	北港鎮、口湖鄉、水林鄉	6	1	6,327,000
	合計		議員總額：43 名(均為區域議員)		
嘉義縣	第 1 選舉區	鹿草鄉、太保市、水上鄉	7	1	6,309,000
	第 2 選舉區	民雄鄉、新港鄉	7	1	6,310,000
	第 3 選舉區	大林鎮、溪口鄉、梅山鄉	5	1	6,274,000
	第 4 選舉區	朴子市、六腳鄉、東石鄉	7	1	6,271,000
	第 5 選舉區	布袋鎮、義竹鄉	3	0	6,318,000
	第 6 選舉區	中埔鄉、竹崎鄉、番路鄉、大埔鄉、阿里山鄉	7	1	6,294,000
	第 7 選舉區	嘉義縣之山地原住民	1	0	6,105,000
	合計		議員總額：37 名 一、區域：36 名 二、山地原住民：1 名		
屏東縣	第 1 選舉區	屏東市	12	3	6,343,000
	第 2 選舉區	長治鄉、麟洛鄉、九如鄉、里港鄉、鹽埔鄉、高樹鄉、三地門鄉、霧臺鄉、瑪家鄉	8	2	6,365,000
	第 3 選舉區	潮州鎮、萬巒鄉、內埔鄉、竹田鄉、新埤鄉、枋寮鄉、泰武鄉、來義鄉、春日鄉	10	2	6,369,000




屏東縣	第4選舉區	東港鎮、新園鄉、萬丹鄉	8	2	6,350,000	
	第5選舉區	崁頂鄉、林邊鄉、南州鄉、佳冬鄉	4	1	6,331,000	
	第6選舉區	恆春鎮、車城鄉、滿州鄉、枋山鄉、獅子鄉、牡丹鄉	3	0	6,351,000	
	第7選舉區	琉球鄉	1	0	6,259,000	
	第8選舉區	屏東縣之平地原住民	1	0	6,097,000	
	第9選舉區	三地門鄉及九如鄉、里港鄉、鹽埔鄉、高樹鄉之山地原住民	1		6,163,000	
	第10選舉區	瑪家鄉及屏東市、長治鄉、麟洛鄉、內埔鄉之山地原住民	1		6,258,000	
	第11選舉區	泰武鄉及萬丹鄉、萬巒鄉、竹田鄉之山地原住民	1		6,130,000	
	第12選舉區	來義鄉及潮州鎮、新埤鄉、新園鄉、崁頂鄉、南州鄉之山地原住民	1	2	6,199,000	
	第13選舉區	春日鄉及東港鎮、枋寮鄉、林邊鄉、佳冬鄉、琉球鄉之山地原住民	1		6,116,000	
	第14選舉區	獅子鄉及枋山鄉之山地原住民	1		6,101,000	
	第15選舉區	牡丹鄉及恆春鎮、車城鄉、滿州鄉之山地原住民	1		6,126,000	
	第16選舉區	霧臺鄉之山地原住民	1		6,068,000	
		合計		議員總額：55名 一、區域：46名 二、平地原住民：1名 三、山地原住民：8名		
	宜蘭縣	第1選舉區	宜蘭市	7	1	6,284,000
		第2選舉區	頭城鎮	2	0	6,305,000
第3選舉區		礁溪鄉	2	0	6,372,000	
第4選舉區		員山鄉	2	0	6,336,000	
第5選舉區		壯圍鄉	2	0	6,253,000	
第6選舉區		羅東鎮	5	1	6,298,000	
第7選舉區		五結鄉	3	0	6,274,000	

宜蘭縣	第 8 選舉區	冬山鄉	4	1	6,275,000
	第 9 選舉區	三星鄉、大同鄉	1	0	6,461,000
	第 10 選舉區	蘇澳鎮、南澳鄉	3	0	6,279,000
	第 11 選舉區	宜蘭縣之平地原住民	1	0	6,054,000
	第 12 選舉區	大同鄉及宜蘭市、頭城鎮、礁溪鄉、員山鄉、壯圍鄉、三星鄉之山地原住民	1	0	6,147,000
	第 13 選舉區	南澳鄉及羅東鎮、五結鄉、冬山鄉、蘇澳鎮之山地原住民	1		6,160,000
	合計			議員總額：34 名 一、區域：31 名 二、平地原住民：1 名 三、山地原住民：2 名	
花蓮縣	第 1 選舉區	花蓮市	9	2	6,214,000
	第 2 選舉區	新城鄉、秀林鄉	2	0	6,163,000
	第 3 選舉區	吉安鄉、壽豐鄉、鳳林鎮、光復鄉、豐濱鄉、萬榮鄉	9	2	6,225,000
	第 4 選舉區	瑞穗鄉、玉里鎮、富里鄉、卓溪鄉	3	0	6,228,000
	第 5 選舉區	花蓮市、新城鄉、秀林鄉、吉安鄉之平地原住民	3	1	6,187,000
	第 6 選舉區	壽豐鄉、鳳林鎮、萬榮鄉、光復鄉、豐濱鄉之平地原住民	2		6,184,000
	第 7 選舉區	瑞穗鄉、玉里鎮、富里鄉、卓溪鄉之平地原住民	2		6,133,000
	第 8 選舉區	秀林鄉及花蓮市、新城鄉、吉安鄉、壽豐鄉之山地原住民	1	0	6,465,000
	第 9 選舉區	萬榮鄉及鳳林鎮、光復鄉、豐濱鄉、瑞穗鄉之山地原住民	1		6,153,000
	第 10 選舉區	卓溪鄉及玉里鎮、富里鄉之山地原住民	1		6,143,000




花蓮縣	合計		議員總額：33 名 一、區域：23 名 二、平地原住民：7 名 三、山地原住民：3 名		
臺東縣	第 1 選舉區	臺東市、蘭嶼鄉	10	2	6,179,000
	第 2 選舉區	卑南鄉、延平鄉	1	0	6,232,000
	第 3 選舉區	東河鄉、成功鎮、長濱鄉	2	0	6,143,000
	第 4 選舉區	鹿野鄉、關山鎮、海端鄉、池上鄉	2	0	6,192,000
	第 5 選舉區	太麻里鄉、金峰鄉、達仁鄉、大武鄉	1	0	6,188,000
	第 6 選舉區	綠島鄉	1	0	6,082,000
	第 7 選舉區	臺東市之平地原住民	3	2	6,136,000
	第 8 選舉區	卑南鄉、蘭嶼鄉之平地原住民	1		6,132,000
	第 9 選舉區	太麻里鄉、金峰鄉、達仁鄉、大武鄉之平地原住民	1		6,175,000
	第 10 選舉區	鹿野鄉、延平鄉、關山鎮、海端鄉、池上鄉之平地原住民	1		6,139,000
	第 11 選舉區	東河鄉、綠島鄉、成功鎮、長濱鄉之平地原住民	2		6,171,000
	第 12 選舉區	延平鄉及卑南鄉、東河鄉、成功鎮、長濱鄉之山地原住民	1		1
	第 13 選舉區	海端鄉及鹿野鄉、關山鎮、池上鄉之山地原住民	1	6,095,000	
	第 14 選舉區	金峰鄉及太麻里鄉、臺東市、綠島鄉之山地原住民	1	6,132,000	
	第 15 選舉區	達仁鄉及大武鄉之山地原住民	1	6,077,000	
	第 16 選舉區	蘭嶼鄉之山地原住民	1	6,086,000	
	合計		議員總額：30 名 一、區域：17 名 二、平地原住民：8 名 三、山地原住民：5 名		

澎湖縣	第1選舉區	馬公市	11	2	6,120,000
	第2選舉區	湖西鄉	3	0	6,102,000
	第3選舉區	白沙鄉	2	0	6,104,000
	第4選舉區	西嶼鄉	1	0	6,177,000
	第5選舉區	望安鄉	1	0	6,110,000
	第6選舉區	七美鄉	1	0	6,081,000
	合計		議員總額：19名(均為區域議員)		
金門縣	第1選舉區	金城鎮、金寧鄉、烏坵鄉	10	2	6,158,000
	第2選舉區	金湖鎮、金沙鎮	7	1	6,151,000
	第3選舉區	烈嶼鄉	2	0	6,135,000
	合計		議員總額：19名(均為區域議員)		
連江縣	第1選舉區	南竿鄉	5	1	6,033,000
	第2選舉區	北竿鄉	2	0	6,026,000
	第3選舉區	莒光鄉	1	0	6,035,000
	第4選舉區	東引鄉	1	0	6,029,000
	合計		議員總額：9名(均為區域議員)		
基隆市	第1選舉區	中正區	4	1	6,254,000
	第2選舉區	信義區	4	1	6,271,000
	第3選舉區	仁愛區	4	1	6,231,000
	第4選舉區	中山區	4	1	6,249,000
	第5選舉區	安樂區	7	1	6,245,000
	第6選舉區	暖暖區	3	0	6,267,000
	第7選舉區	七堵區	4	1	6,275,000
	第8選舉區	基隆市之平地原住民	1	0	6,166,000
	合計		議員總額：31名 一、區域：30名 二、平地原住民：1名		



新竹市	第 1 選舉區	東門里、榮光里、成功里、 育賢里、中正里、親仁里、 文華里、復中里、三民里、 公園里、東園里、東山里、 東勢里、光復里、前溪里、 水源里、千甲里、綠水里、 埔頂里、仙宮里、龍山里、 新莊里、關新里、仙水里、 金山里、建功里、光明里、 立功里、軍功里、武功里、 豐功里、科園里、關東里、 建華里、錦華里、復興里	12	3	6,282,000
	第 2 選舉區	南門里、關帝里、南市里、 福德里、振興里、新興里、 竹蓮里、南大里、寺前里、 下竹里、頂竹里、光鎮里、 高峰里、柴橋里、新光里、 湖濱里、明湖里	4	1	6,278,000
	第 3 選舉區	客雅里、中雅里、育英里、 曲溪里、西雅里、南勢里、 大鵬里、西門里、仁德里、 潛園里、中央里、崇禮里、 石坊里、興南里、台溪里	2	0	6,355,000
	第 4 選舉區	北門里、中興里、大同里、 中山里、長和里、新民里、 民富里、水田里、文雅里、 光田里、士林里、福林里、 古賢里、湳雅里、舊社里、 武陵里、南寮里、舊港里、 康樂里、港北里、中寮里、 海濱里、磐石里、新雅里、 光華里、金華里、境福里、 金竹里、湳中里、金雅里	9	2	6,272,000



新竹市	第5選舉區	頂埔里、中埔里、埔前里、牛埔里、樹下里、浸水里、虎林里、虎山里、港南里、大庄里、美山里、朝山里、東香里、香山里、香村里、海山里、鹽水里、內湖里、南港里、中隘里、南隘里、大湖里、茄苳里、頂福里	6	1	6,272,000
	第6選舉區	新竹市之平地原住民	1	0	6,042,000
	合計		議員總額：34名 一、區域：33名 二、平地原住民：1名		
嘉義市	第1選舉區	東區	10	2	6,256,000
	第2選舉區	西區	13	3	6,238,000
	合計		議員總額：23名(均為區域議員)		

主任委員 陳英鈴

